

WPLYNĘŁO
URZĄD GMINY SUSZEC
2026-03-19
Nr 0.484.2026/19.03.26
Podpis

Pismo dotyczące aktu planowania przestrzennego

1. ORGAN, DO KTÓREGO JEST SKŁADANE PISMO

Nazwa: Rajt Gminy Szabla

2. RODZAJ PISMA¹⁾

- ☒ 2.1. wniosek do projektu aktu ☐ 2.2. uwaga do konsultowanego projektu aktu²⁾
☐ 2.3. wniosek o zmianę aktu³⁾ ☐ 2.4. wniosek o sporządzenie aktu³⁾

3. RODZAJ AKTU PLANOWANIA PRZESTRZENNEGO¹⁾

- ☒ 3.1. plan ogólny gminy
☐ 3.2. miejscowy plan zagospodarowania przestrzennego, w tym zintegrowany plan inwestycyjny lub miejscowy plan rewitalizacji
☐ 3.3. uchwała ustalająca zasady i warunki sytuowania obiektów małej architektury, tablic reklamowych i urządzeń reklamowych oraz ogrodzeń, ich gabaryty, standardy jakościowe oraz rodzaje materiałów budowlanych, z jakich mogą być wykonane
☐ 3.4. audyt krajobrazowy
☐ 3.5. plan zagospodarowania przestrzennego województwa

4. DANE SKŁADAJĄCEGO PISMO⁴⁾

Imię i nazwisko lub nazwa:
Kraj: Województwo:
Powiat: Gmina:
Ulica: Nr domu: Nr lokalu:
Miejscowość: Kod pocztowy:
E-mail (w przypadku gdy składający pismo posiada adres e-mail):
Nr tel. (nieobowiązkowo):
Adres skrytki ePUAP lub adres do doręczeń elektronicznych⁵⁾: ☒

4.1. Czy składający pismo jest właścicielem lub użytkownikiem wieczystym nieruchomości objętej wnioskiem lub uwagą?
☒ tak ☐ nie

5. ADRES DO KORESPONDENCJI SKŁADAJĄCEGO PISMO⁴⁾

(Nieobowiązkowo)
Kraj: Województwo:
Powiat: Gmina:
Ulica: Nr domu: Nr lokalu:
Miejscowość: Kod pocztowy:

6. DANE PEŁNOMOCNIKA⁴⁾

(Nieobowiązkowo)
☐ pełnomocnik ☐ pełnomocnik do doręczeń
Imię i nazwisko:
Kraj: Województwo:
Powiat: Gmina:
Ulica: Nr domu: Nr lokalu:
Miejscowość: Kod pocztowy:
E-mail (w przypadku gdy pełnomocnik posiada adres e-mail):
Nr tel. (nieobowiązkowo):
Adres skrytki ePUAP lub adres do doręczeń elektronicznych⁵⁾:

7. TREŚĆ PISMA

7.1. Treść⁶⁾

pismo z dnia 19.03.2026r. jako
załącznik do aktu planowania
przestrzennego
dotyczący działki położonej w Smarce,
nr działki 2016/332

7.2. (Nieobowiązkowo). W przypadku wypełnienia, należy uzupełnić każdą z kolumn tabeli.

Szczegółowe informacje dotyczące treści pisma w odniesieniu do działek ewidencyjnych:

Lp.	7.2.1. Nazwa aktu planowania przestrzennego	7.2.2. Identyfikator działki lub działek ewidencyjnych	7.2.3. Czy teren objęty pismem obejmuje całość działki lub działek ewidencyjnych ⁷⁾	7.2.4. Treść ⁶⁾
1			<input type="checkbox"/> tak <input type="checkbox"/> nie	

7.3. (Nieobowiązkowo). W przypadku wypełnienia, należy uzupełnić każdą z kolumn tabeli.

Szczegółowe informacje dotyczące działek ewidencyjnych oraz niektórych parametrów – w przypadku zaznaczenia w pkt 2: wniosku do projektu aktu (pkt 2.1), uwagi do konsultowanego projektu aktu (pkt 2.2) lub wniosku o zmianę aktu (pkt 2.3) oraz w pkt 3: planu ogólnego gminy (pkt 3.1) lub miejscowego planu zagospodarowania przestrzennego, w tym zintegrowanego planu inwestycyjnego lub miejscowego planu rewitalizacji (pkt 3.2):

Lp.	7.3.1. Nazwa planu ogólnego gminy lub miejscowego planu zagospodarowania przestrzennego	7.3.2. Identyfikator działki lub działek ewidencyjnych	7.3.3. Czy teren objęty pismem obejmuje całość działki lub działek ewidencyjnych ⁷⁾	7.3.4. Nazwa lub nazwy klasy przeznaczenia terenu (albo symbol lub symbole klasy przeznaczenia terenu) ⁸⁾	7.3.5. Maksymalny udział powierzchni zabudowy [%]	7.3.6. Maksymalna wysokość zabudowy [m]	7.3.7. Minimalny udział powierzchni biologicznie czynnej [%]
1			<input type="checkbox"/> tak <input checked="" type="checkbox"/> nie				

8. OŚWIADCZENIE W SPRAWIE KORESPONDENCJI ELEKTRONICZNEJ

☐ Wyrażam zgodę

☒ Nie wyrażam zgody

na doręczanie korespondencji w niniejszej sprawie za pomocą środków komunikacji elektronicznej w rozumieniu art. 2 pkt 5 ustawy z dnia 18 lipca 2002 r. o świadczeniu usług drogą elektroniczną (Dz. U. z 2020 r. poz. 344).


9. ZAŁĄCZNIKI

- ☐ Pełnomocnictwo do reprezentowania składającego pismo lub pełnomocnictwo do doręczeń (zgodnie z ustawą z dnia 16 listopada 2006 r. o opłacie skarbowej (Dz. U. z 2023 r. poz. 2111)) – jeżeli składający pismo działa przez pełnomocnika.
- ☐ Potwierdzenie uiszczenia opłaty skarbowej od pełnomocnictwa – jeżeli obowiązek uiszczenia takiej opłaty wynika z ustawy z dnia 16 listopada 2006 r. o opłacie skarbowej.
- ☐ (Nieobowiązkowo). Określenie granic terenu w formie graficznej w przypadku wskazania terenu objętego pismem jako części działki ewidencyjnej lub działek ewidencyjnych.
- ☐ (Nieobowiązkowo). Inne załączniki – w przypadku zaznaczenia pola należy podać nazwy załączników.⁹⁾

10. PODPIS SKŁADAJĄCEGO PISMO (PEŁNOMOCNIKA) I DATA PODPISU


Podpis powinien być czytelny. Podpis i datę podpisu umieszcza się w przypadku składania pisma w postaci papierowej.

Podpis:



Data: 19.03.2026r.

- ¹⁾ Można zaznaczyć więcej niż jedno pole. W ramach jednego pisma można wybrać tylko te akty, w przypadku których pismo będzie wysyłane do tego samego organu wskazanego w pkt 1. W przypadku gdy treść wniosku lub uwagi związana jest z dokumentem powiązany z aktem planowania przestrzennego (np. sporządzanej w toku procedowania aktu, w ramach strategicznej oceny oddziaływania na środowisko, prognozy oddziaływania na środowisko), należy w pkt 3 wybrać rodzaj aktu planowania przestrzennego, którego ten dokument dotyczy, po czym wprowadzić treść wniosku lub uwagi w pkt 7.1 lub 7.2.
- ²⁾ Nie dotyczy planu zagospodarowania przestrzennego województwa.
- ³⁾ Nie dotyczy planu zagospodarowania przestrzennego województwa i audytu krajobrazowego.
- ⁴⁾ W pkt 4 należy podać adres zamieszkania albo siedziby składającego pismo. W przypadku wypełnienia pkt 5 podaje się adres do korespondencji składającego pismo, jeżeli jest inny niż adres podany w pkt 4. W przypadku wypełnienia pkt 6 podaje się adres zamieszkania albo siedziby pełnomocnika. W przypadku większej liczby składających pismo lub pełnomocników dane kolejnych składających pismo lub pełnomocników dodaje się w formularzu albo zamieszcza na osobnych stronach i dołącza do formularza.
- ⁵⁾ Adres skrytki ePUAP lub adres do doręczeń elektronicznych wskazuje się w przypadku wyrażenia zgody na doręczanie korespondencji za pomocą środków komunikacji elektronicznej, z zastrzeżeniem przypadków, w których organ, zgodnie z przepisami ustawy z dnia 18 listopada 2020 r. o doręczeniach elektronicznych (Dz. U. z 2023 r. poz. 285, z późn. zm.), ma obowiązek doręczenia korespondencji na adres do doręczeń elektronicznych.
- ⁶⁾ Maksymalna liczba znaków w pkt 7.1 wynosi 1000, natomiast w przypadku pkt 7.2.4 wartość ta odnosi się do pojedynczego wiersza. W przypadku potrzeby dodatkowego uzasadnienia, które wykracza poza wskazany limit znaków, uzasadnienie zamieszcza się na osobnych stronach i dołącza do formularza. W przypadku większej liczby wierszy w pkt 7.2.4 kolejne wiersze dodaje się w formularzu albo zamieszcza na osobnych stronach i dołącza do formularza.
- ⁷⁾ W przypadku zaznaczenia pola „nie” (wskazania terenu objętego pismem jako części działki ewidencyjnej lub działek ewidencyjnych) można dodać załącznik z określeniem granic terenu w formie graficznej.
- ⁸⁾ Podaje się nazwę lub symbol klasy przeznaczenia terenu zgodnie ze standardami określonymi w przepisach wykonawczych wydanych na podstawie art. 16 ust. 2 ustawy z dnia 27 marca 2003 r. o planowaniu i zagospodarowaniu przestrzennym (Dz. U. z 2023 r. poz. 977, z późn. zm.).
- ⁹⁾ W przypadku dołączenia do pisma załączników zawierających dane osobowe, inne niż wymienione w pkt 4, 5 i 6, załączniki te należy zanonimizować, tj. ukryć dane osobowe.



Suszec, dnia 19.03.2026r.

Wójt Gminy Suszec
ul. Lipowa 1
43-267 Suszec

Załącznik do pisma dotyczącego aktu planowania przestrzennego (jako załącznik do pkt 7.1., pkt 7.2. i 7.3. jest nieobowiązkowy).

W związku z tym, że Gmina Suszec przystąpiła do sporządzenia Planu Ogólnego Gminy składam kolejne pismo dotyczące aktu planowania przestrzennego.

Zgodnie z "Ogłoszeniem Wójta Gminy Suszec z dnia 17.02.2026 roku o rozpoczęciu konsultacji społecznych dotyczących miejscowego planu zagospodarowania przestrzennego obszarów położonych w sołectwach Rudziczka, Suszec, Kryry i Radostowice" w dniu 05 marca 2026 roku udałam się wraz z Panią Genowefą Żymła do Urzędu Gminy zobaczyć projekt powyższego planu, który miał być dostępny do publicznego wglądu w dniach od 20 lutego 2026 roku do 20 marca 2026 roku. Uwagi należy złożyć do 20 marca 2026 roku. Brałam też udział w spotkaniu z projektantem w dniach 5 i 11 marca br.


W pierwszej kolejności chcę podziękować za usunięcie z miejscowego planu zagospodarowania przestrzennego tzw. łącznika pomiędzy ulicą Cichą a ulicą Zagrodową.

Zaznaczam po raz kolejny, że nie wyrażam zgody na poszerzenie ulicy Zagrodowej kosztem zabudowanej mojej małej działki nr 2016/332 o powierzchni 908 m², położonej w Suszcu przy ulicy Zagrodowej 6.

Tym bardziej, że w dniu 05 marca 2026 roku zostałam poinformowana o innej większej szerokości pasa gruntu mojej działki na poszerzenie ulicy Zagrodowej.

Również Wójt Gminy Suszec podał w ubiegłym roku do Wojewódzkiego Sądu Administracyjnego w Gliwicach informację o pasie gruntu z mojej działki na poszerzenie ulicy Zagrodowej o szerokości 2 m. Skąd taka informacja, skoro od 2015 roku nie było żadnych zmian w miejscowym planie zagospodarowania przestrzennego dotyczącym przedmiotowej działki, o czym zapewnia Urząd Gminy. Od 2015 roku pas gruntu na poszerzenie ulicy Zagrodowej wynosi 1 m.


Ponadto chcę dodać, że moje wnioski i uwagi zawarte w pismach od 2020 roku skierowane do Wójta Gminy Suszec i Rady Gminy Suszec dotyczące miejscowego planu zagospodarowania przestrzennego obejmującego działkę 2016/332 są nadal aktualne (obecnie oprócz tzw. łącznika pomiędzy ulicą Cichą a ulicą Zagrodową).



Na zebraniu wiejskim w Suszcu w GOK-u w dniu 12 marca 2026 roku Pan Wójt wspomniał też o **ekologii, czystym powietrzu** i jak tu wygląda moja sprawa. Droga ma być poszerzona prawie pod sam dom bez zachowania pasa ochronnego (brak miejsca). Wszyscy chcemy oddychać czystym powietrzem, szczególnie takim bez spalin.

Są inne możliwości, aby zapewnić właścicielom gruntów dojazd do swoich zakupionych, nowych działek oraz chcących inwestować na swoim gruncie. Gmina powinna rozważyć inne możliwości, tym bardziej, że w planach są drogi w stronę ulicy Szkolnej, nie zabierając nikomu gruntu z działek zabudowanych i zagospodarowanych.

W związku z powyższym proszę o wykreślenie z nowych planów zagospodarowania przestrzennego przedmiotowej drogi z mojej działki.



Do wiadomości:

1. Rada Gminy
43-267 Suszec
ul. Lipowa 1
2. a/a

